1 Atlas des zones d'activités économiques
gérées par l'Intercom Bernay Terres de Normandie (Maîtrise foncière au 1er janvier 2022)

Document de travail IBTN
Ne pas diffuser

0 300 Mètres

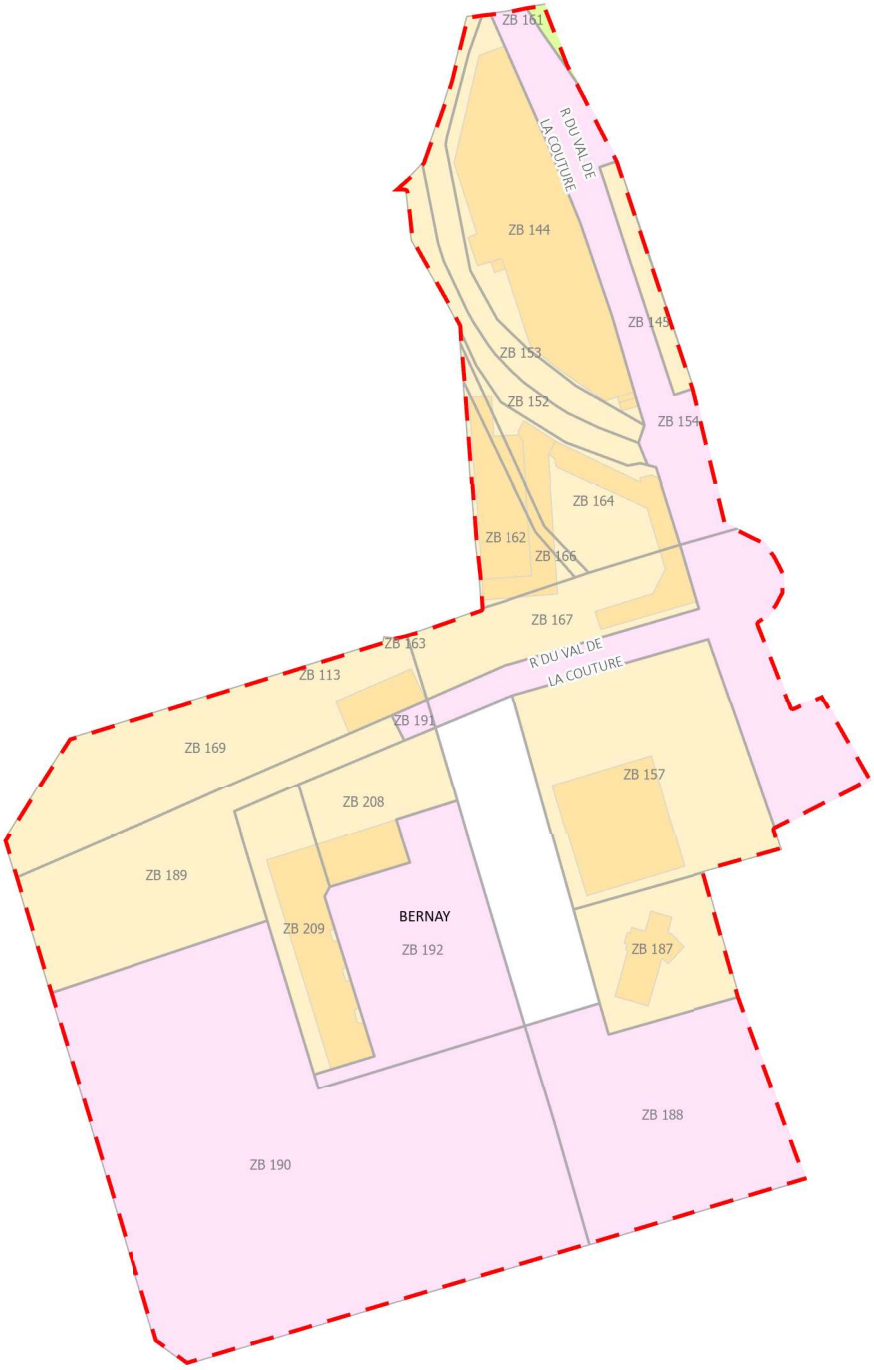

2 Atlas des zones d'activités économiques
gérées par l'Intercom Bernay Terres de Normandie (Maîtrise foncière au 1er janvier 2022)

Document de travail IBTN
Ne pas diffuser

0 200 Mètres

3 Atlas des zones d'activités économiques
gérées par l'Intercom Bernay Terres de Normandie (Maîtrise foncière au 1er janvier 2022)

Document de travail IBTN
Ne pas diffuser

0 200 Mètres

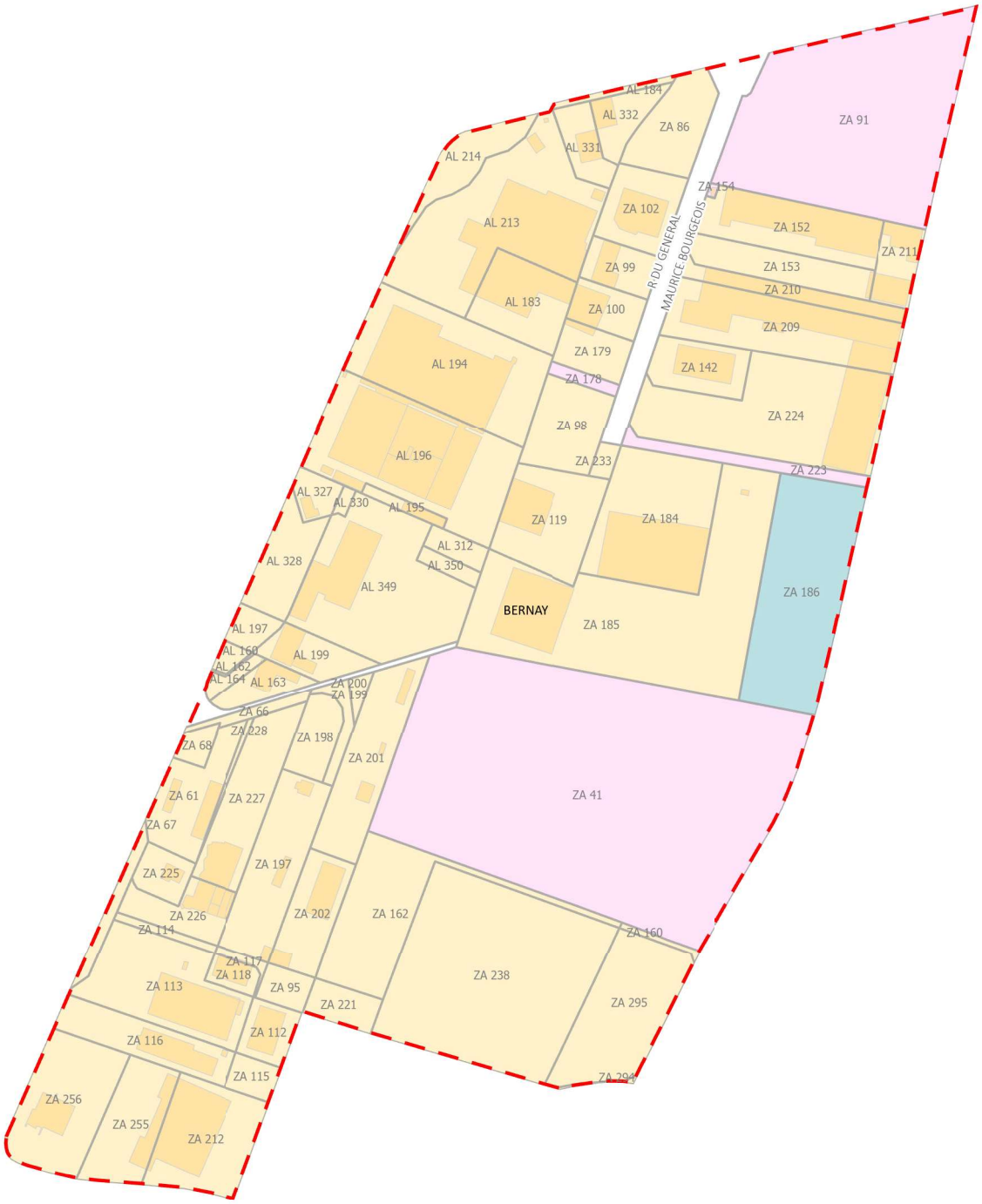

4 Atlas des zones d'activités économiques
gérées par l'Intercom Bernay Terres de Normandie (Maîtrise foncière au 1er janvier 2022)

Document de travail IBTN
Ne pas diffuser

0 500 Mètres

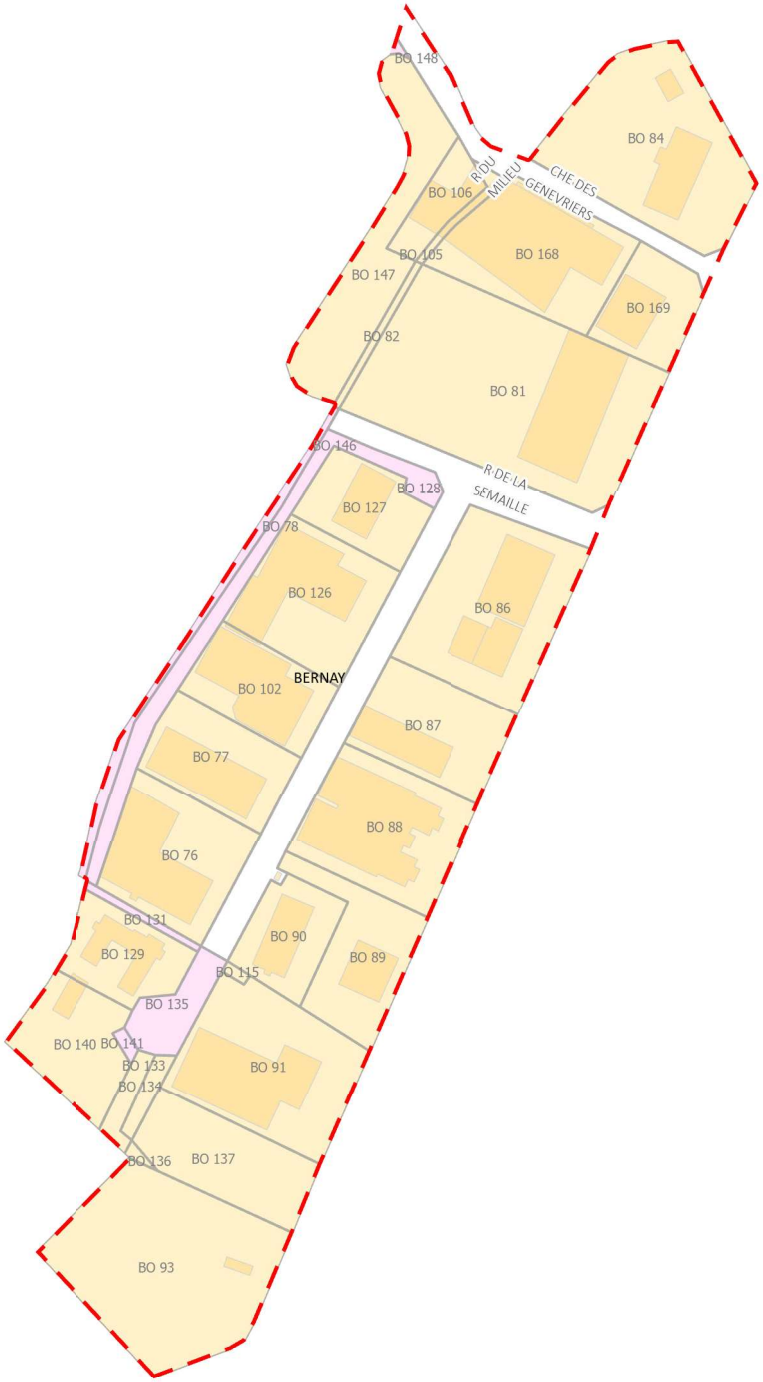

5 Atlas des zones d'activités économiques
gérées par l'Intercom Bernay Terres de Normandie (Maîtrise foncière au 1er janvier 2022)

Document de travail IBTN
Ne pas diffuser

0 400 Mètres

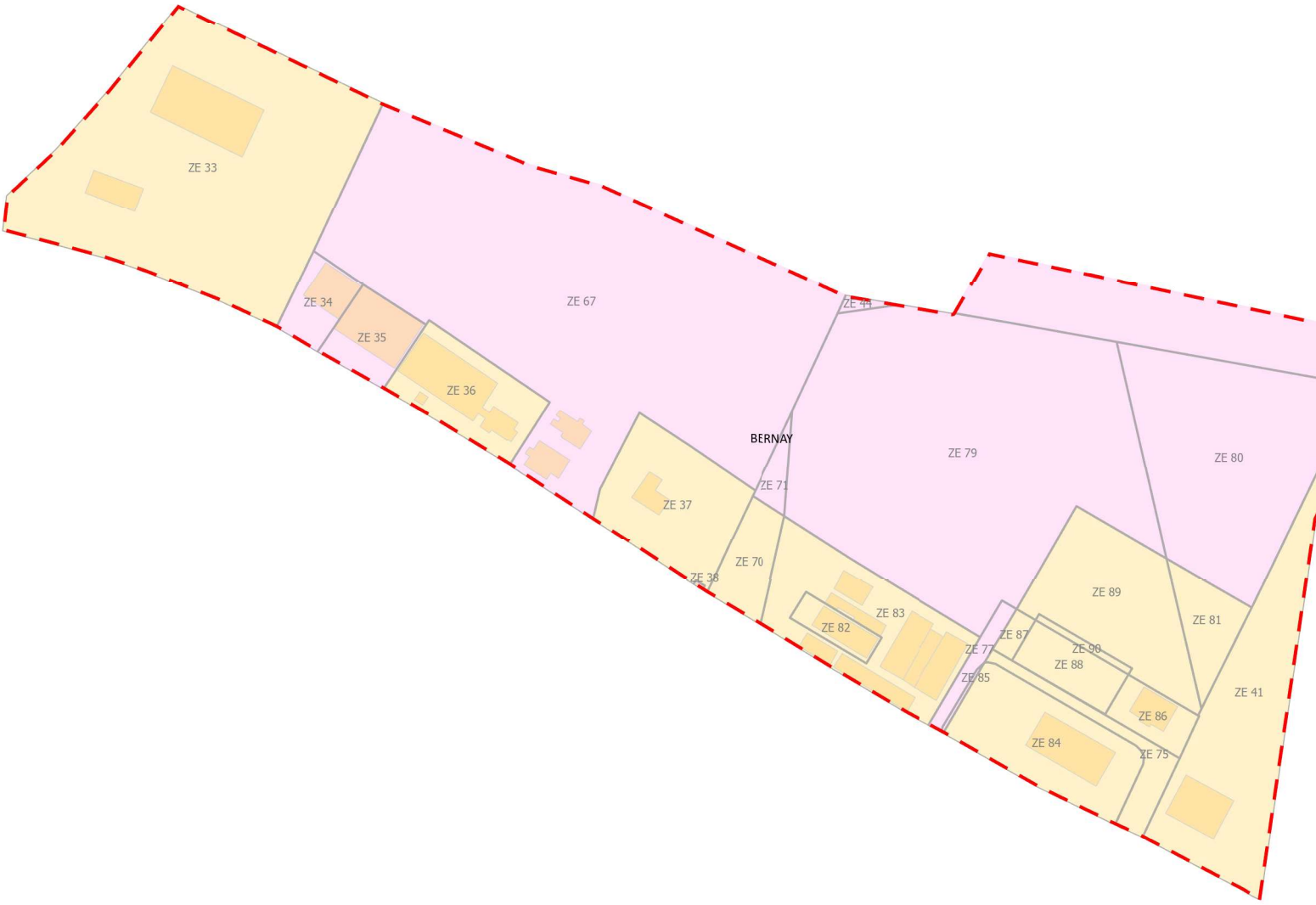

6 Atlas des zones d'activités économiques
gérées par l'Intercom Bernay Terres de Normandie (Maîtrise foncière au 1er janvier 2022)

Document de travail IBTN
Ne pas diffuser

0 300 Mètres

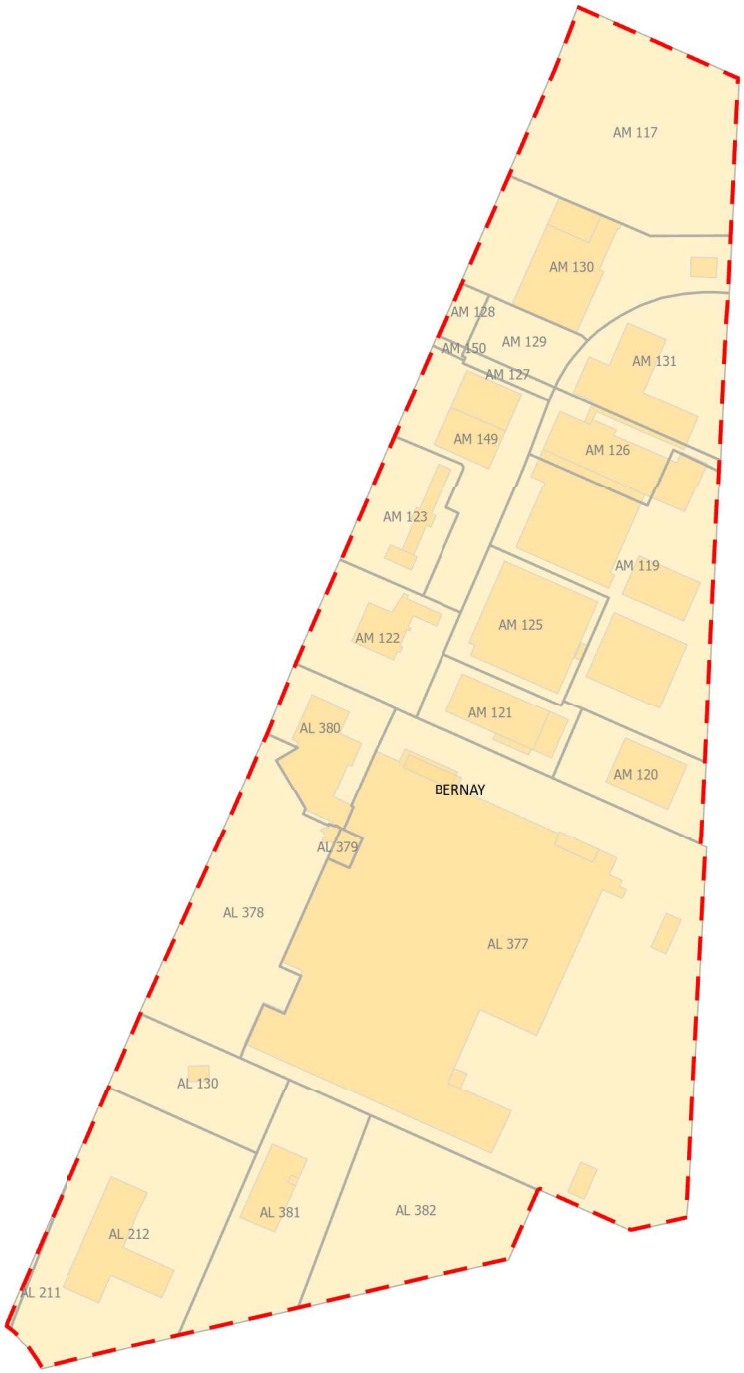

7 Atlas des zones d'activités économiques
gérées par l'Intercom Bernay Terres de Normandie (Maîtrise foncière au 1er janvier 2022)

Document de travail IBTN
Ne pas diffuser

0 400 Mètres